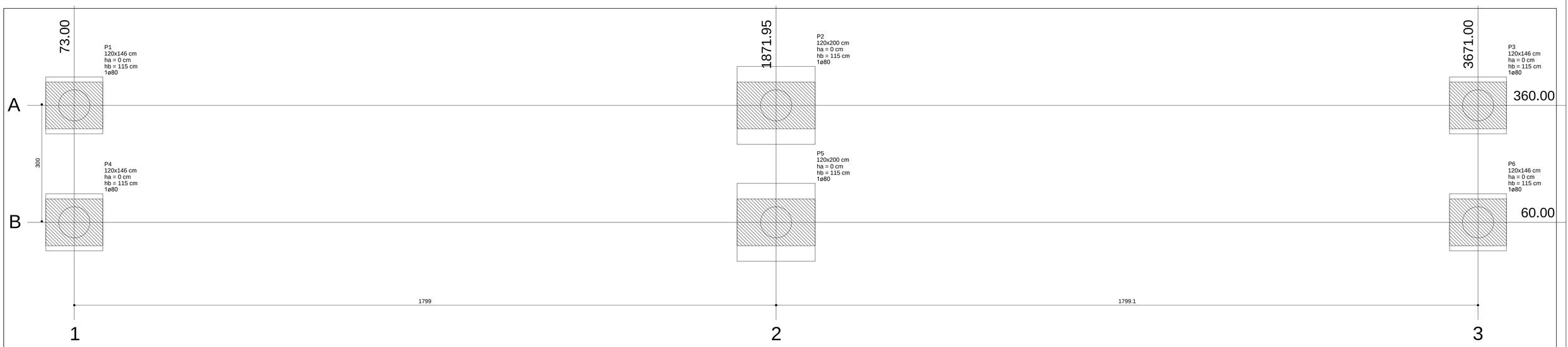

Planta de locação
escala 1:50

B1=B3=B4=B6 (1ø80)

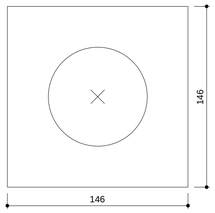

B2=B5 (1ø80)

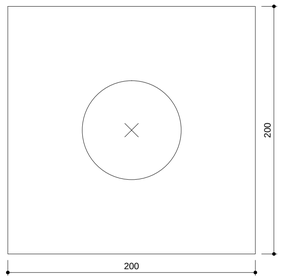

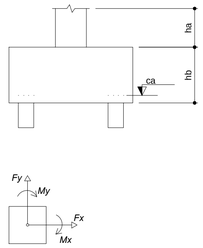

Pilar						Fundação				Bloco			
Nome	Seção (cm)	X (cm)	Y (cm)	Carga Máx. (tf)	Carga Mín. (tf)	Lado B (cm)	Lado H (cm)	h0 / ha (cm)	h1 / hb (cm)	ne	de (cm)	ca (cm)	Base tub. (cm)
P1	120x146	73.00	360.00	29.5	20.4	146	146	0	115	1	80	-100	
P2	120x200	1871.95	360.00	38.4	27.7	200	200	0	115	1	80	-100	
P3	120x146	3671.00	360.00	29.5	20.4	146	146	0	115	1	80	-100	
P4	120x146	73.00	60.00	29.5	20.4	146	146	0	115	1	80	-100	
P5	120x200	1871.95	60.00	38.4	27.7	200	200	0	115	1	80	-100	
P6	120x146	3671.00	60.00	29.5	20.4	146	146	0	115	1	80	-100	

Estacas		
Simbologia	de (cm)	Quantidade
◯	80	6

Locação no eixo Y	
Coordenadas (cm)	Nome
360.00	P1, P2, P3
60.00	P4, P5, P6

Locação no eixo X	
Coordenadas (cm)	Nome
73.00	P1, P4
1871.95	P2, P5
3671.00	P3, P6

Legenda dos blocos
escala 1:25

REVISOES							
N° REVISAO	DATA	FEITA POR	VISTO	N° REVISAO	DATA	FEITA POR	VISTO

NOTAS:

CONTRATANTE

PREFEITURA MUNICIPAL DE ABAETÉ - MG

CNPJ: 18.296.632/0001-00

ENDEREÇO: Praça Amador Álvares, 167, Centro

CONTRATADA.:

I9 - SERVIÇOS DE ENGENHARIA LTDA

CNPJ: 35.865.978/0001-09

ENDEREÇO: AV. MARIA GUERRA, 213, NOVO SÃO JOSE
BOM DESPACHO - MG, CEP: 35.600-000

Responsáveis Técnicos.:

Róberte Donizete da Silva - CREA/MG 174.656/D
Engenheiro Civil

Stella Clemente da Silva- CREA/MG 180.934/D
Engenheira Civil

PROJETO EXECUTIVO DE OBRA DE ARTE ESPECIAL

PONTE SOBRE O RIO MARMELADA - ABAÉTE / MG

Conteúdo da Pracha:

LOCAÇÃO

Local:
ESTRADA VICINAL - ABAÉTE / MG

ESCALA: 1:100

DATA: 06/09/2021

FORMATO: A1

PRANCHA: ABAÉTE-OAE-005